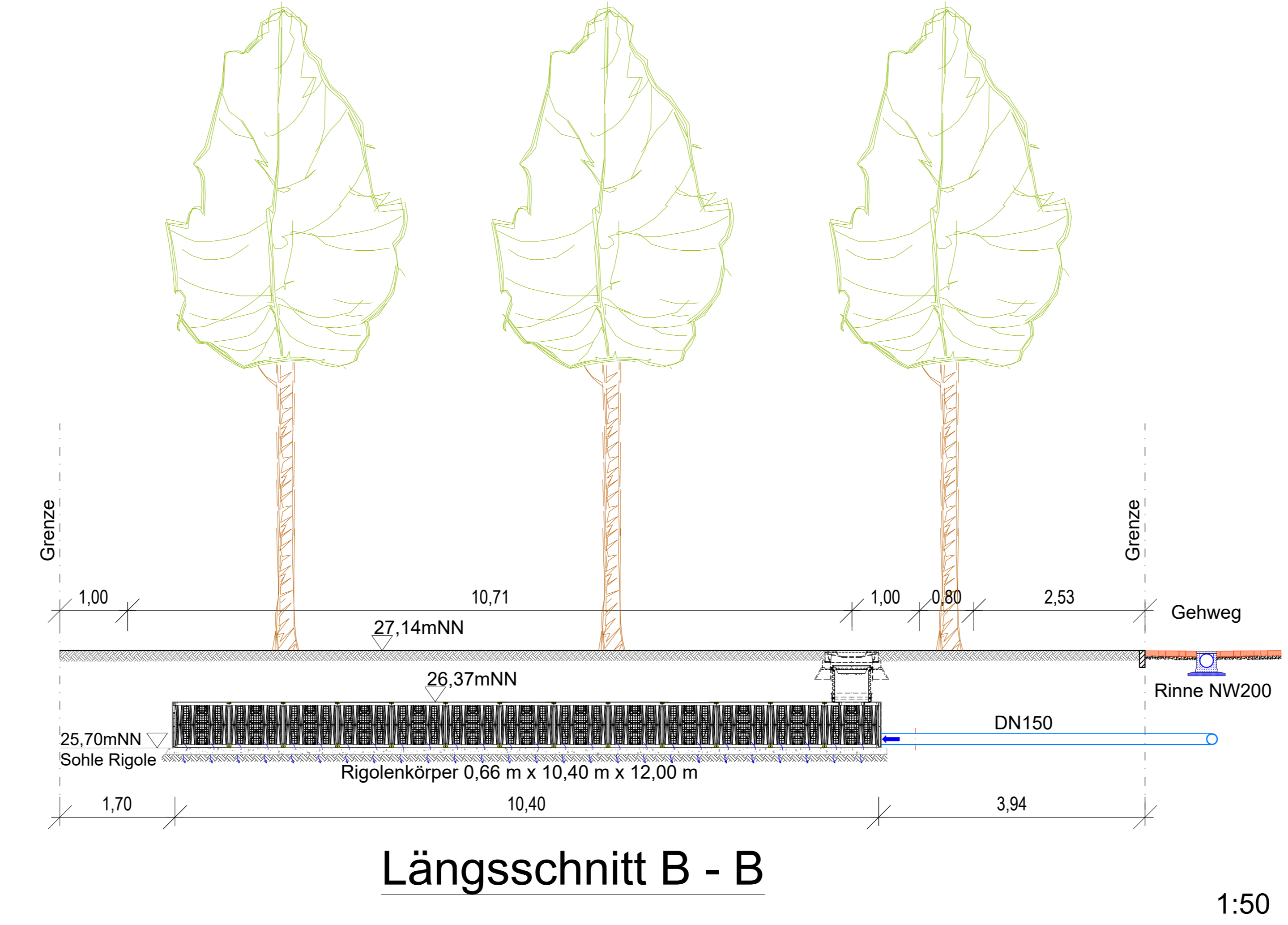


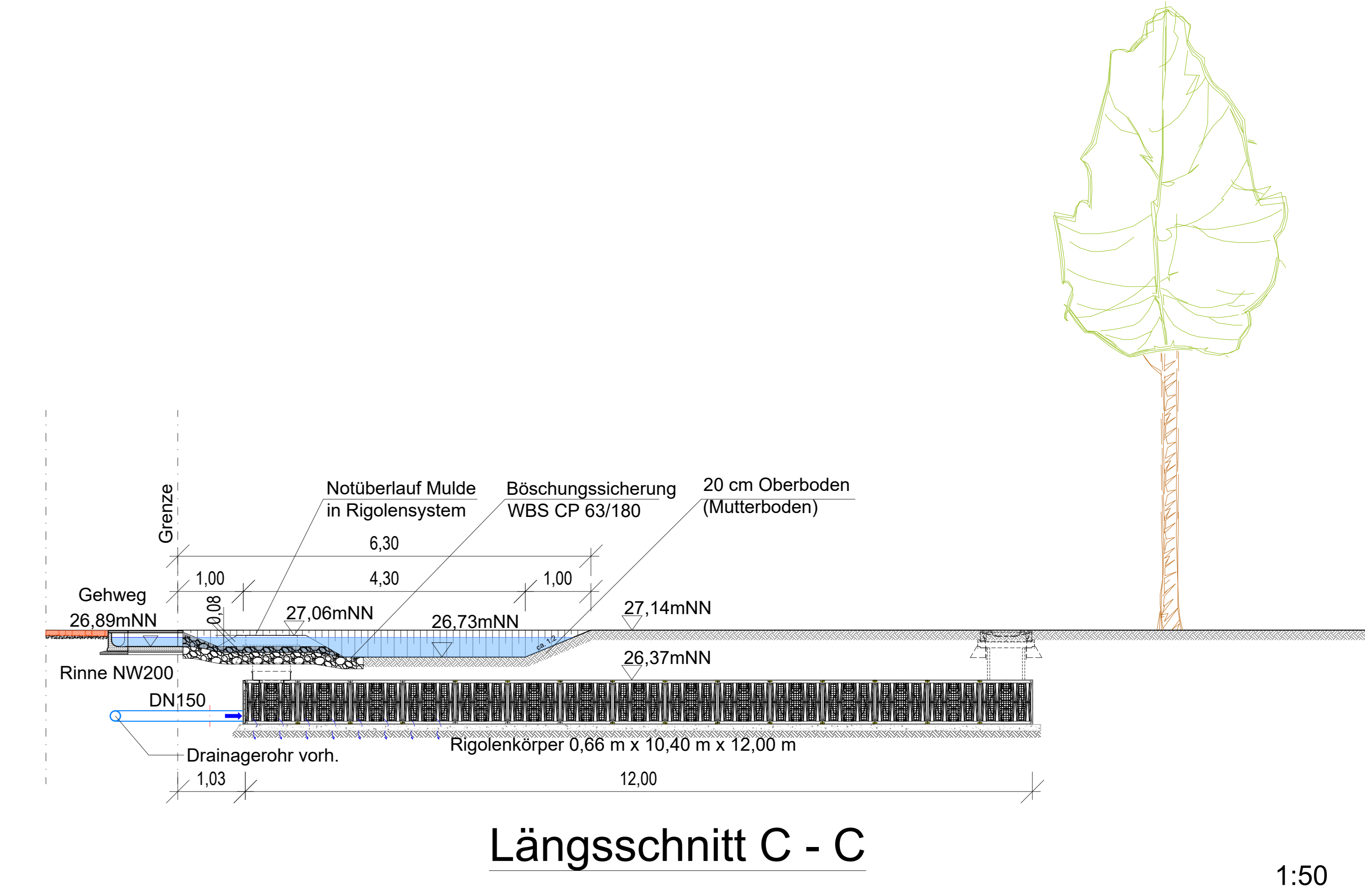
Längsschnitt A - A

1:50



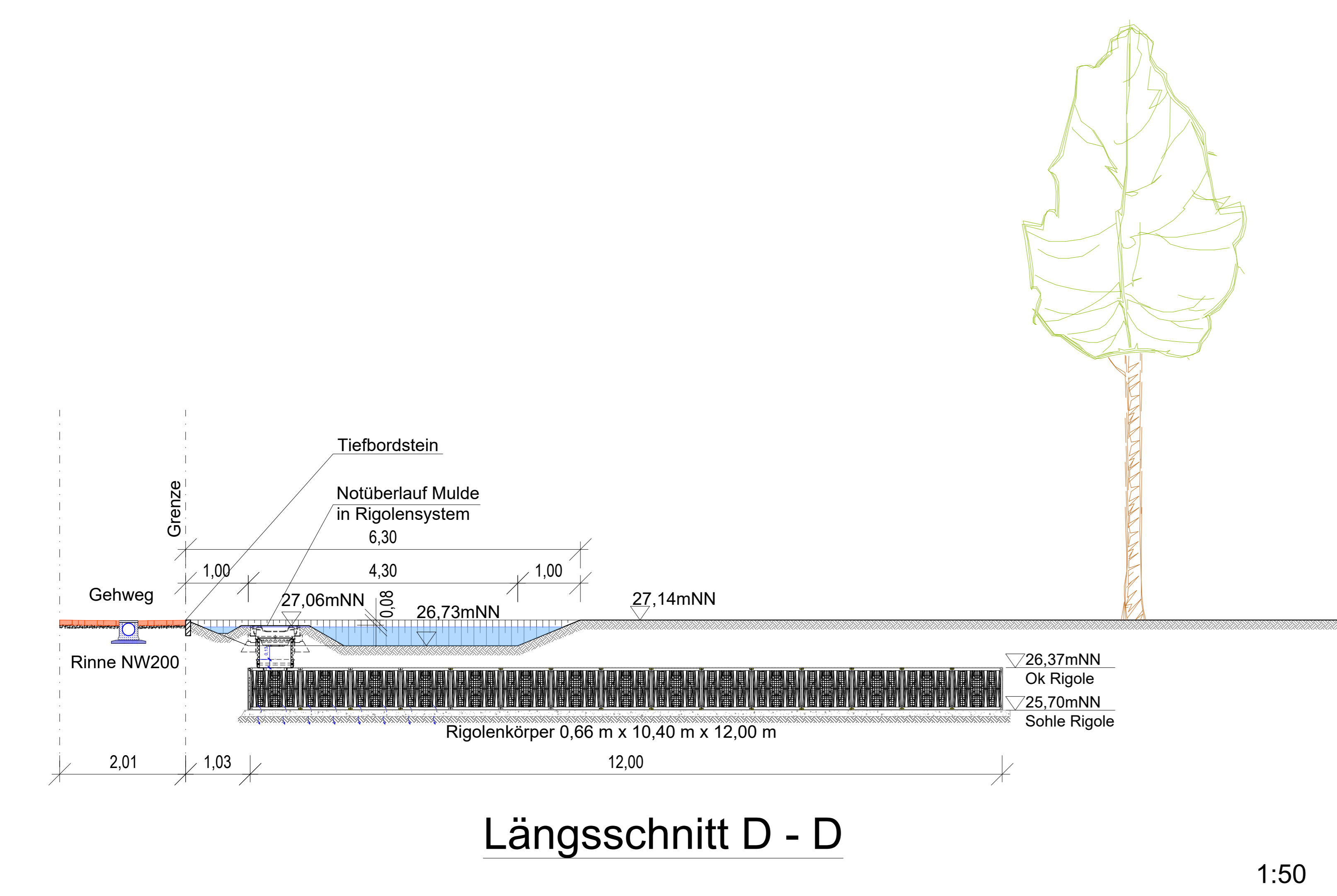
Längsschnitt B - B

1:50



Längsschnitt C - C

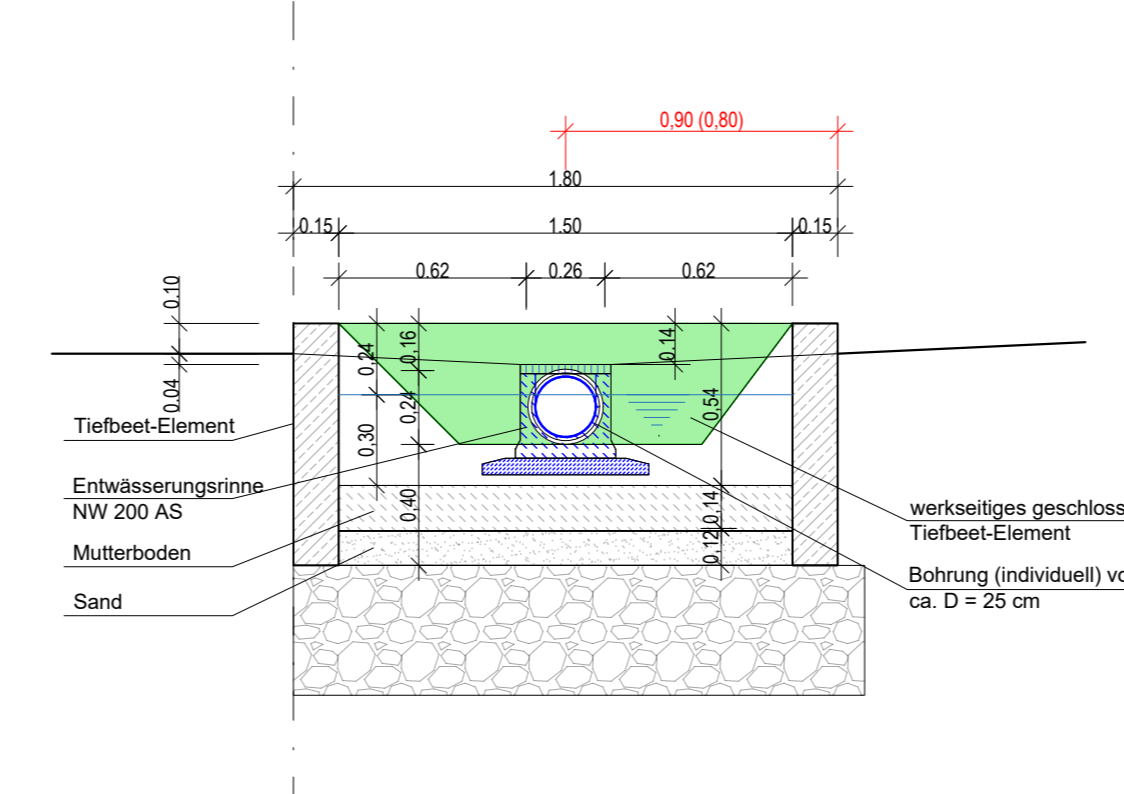
1:50



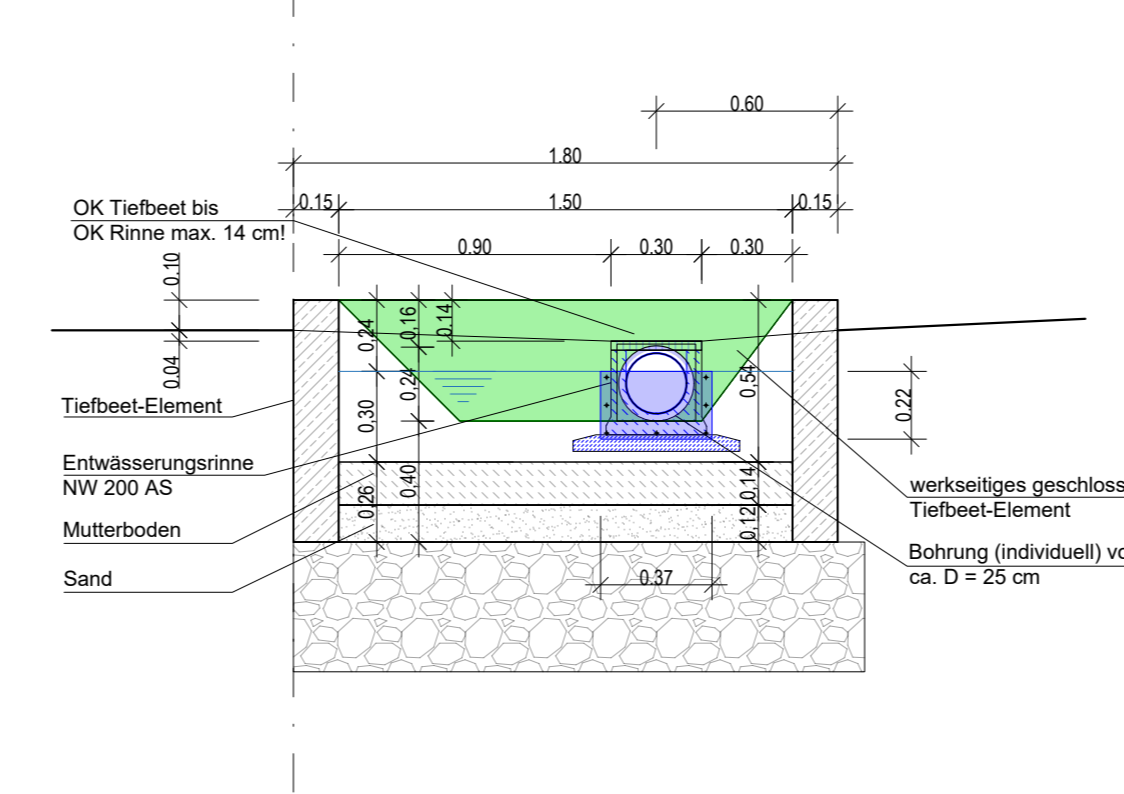
Längsschnitt D - D

1:50

Schnitt Tiefbett (Bohrung)

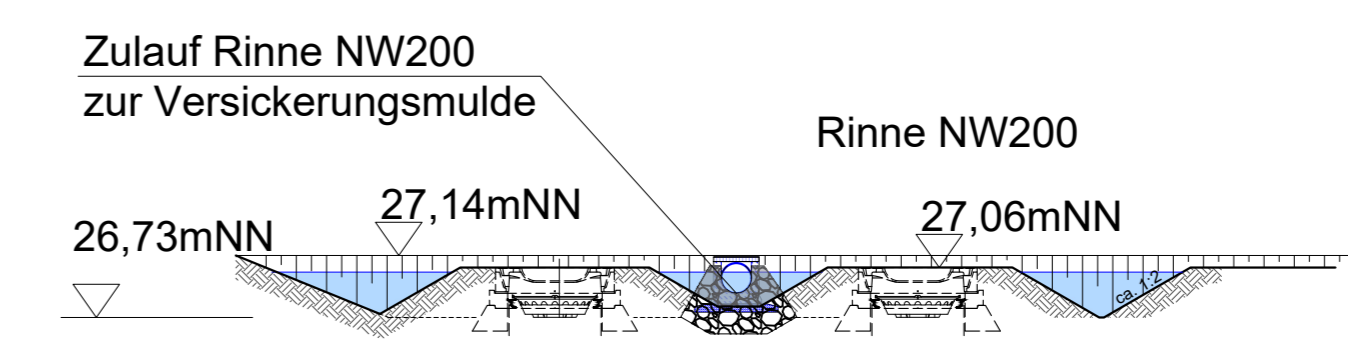


Schnitt Tiefbett (Bohrung außermittig)



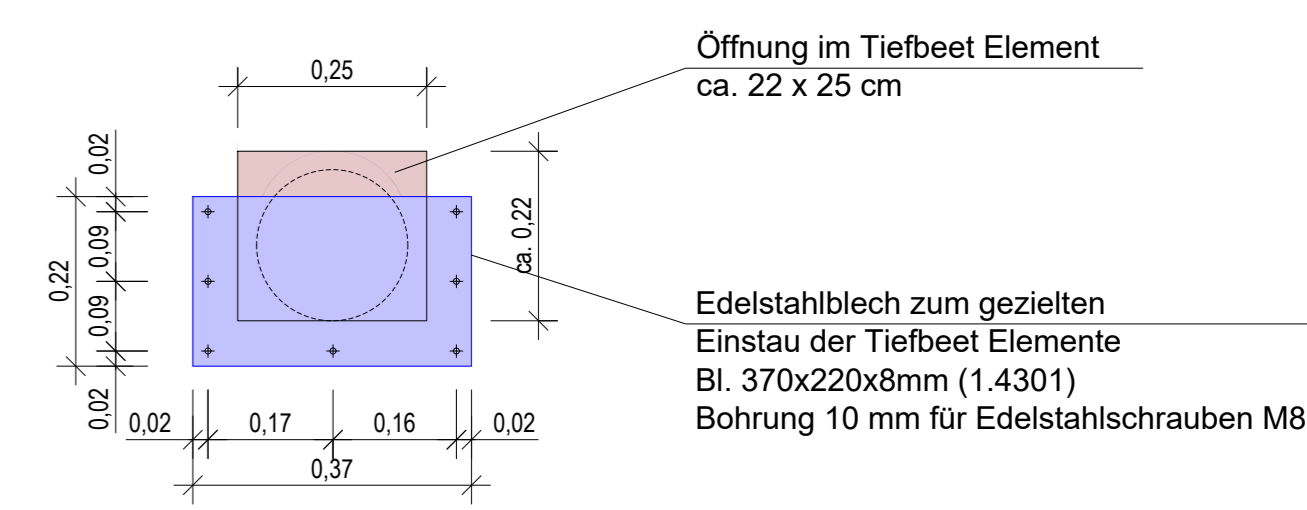
1:25

Einlauf Rinne in Versickerungsmulde

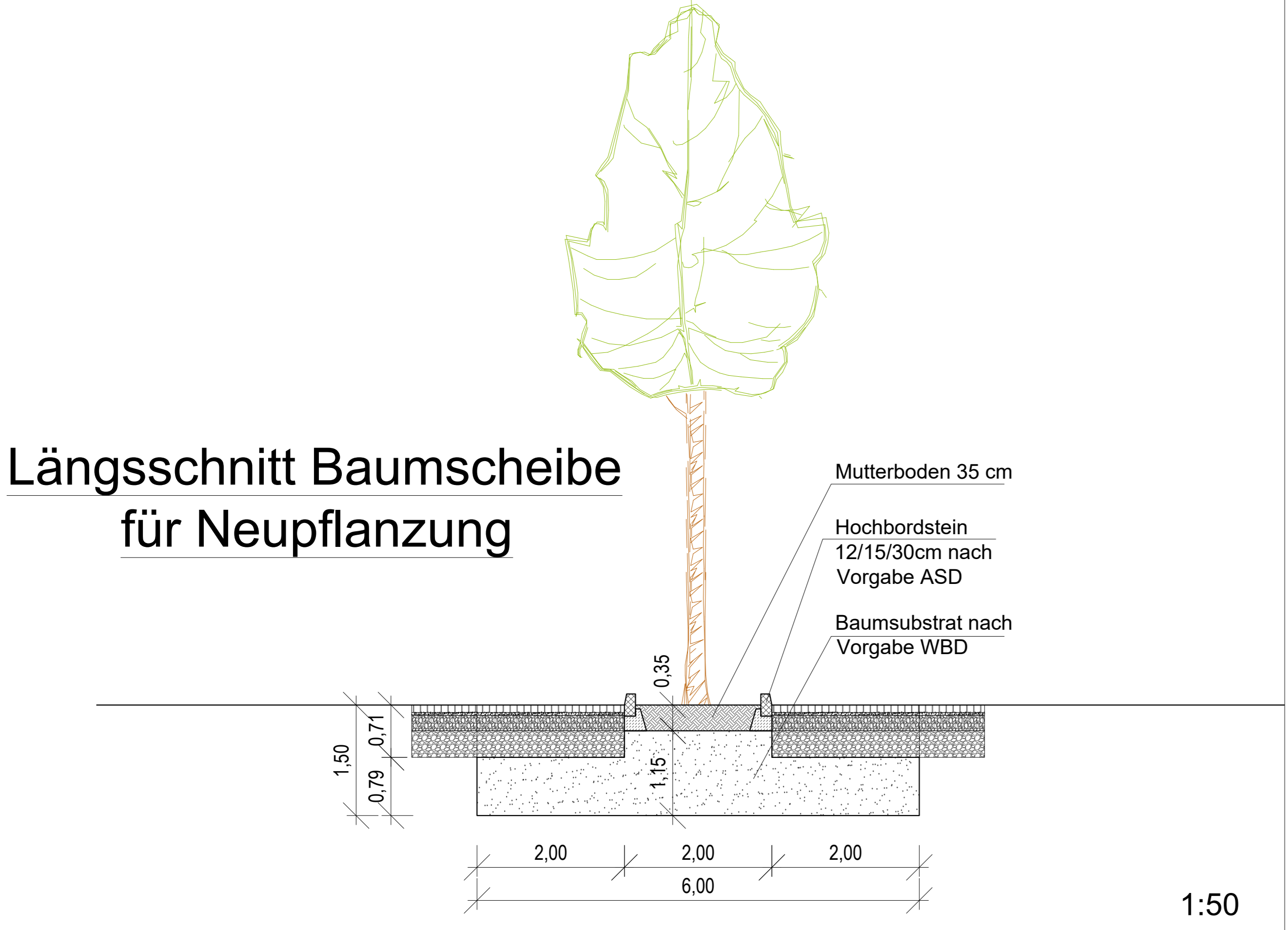


1:50

Detail Einstaublech

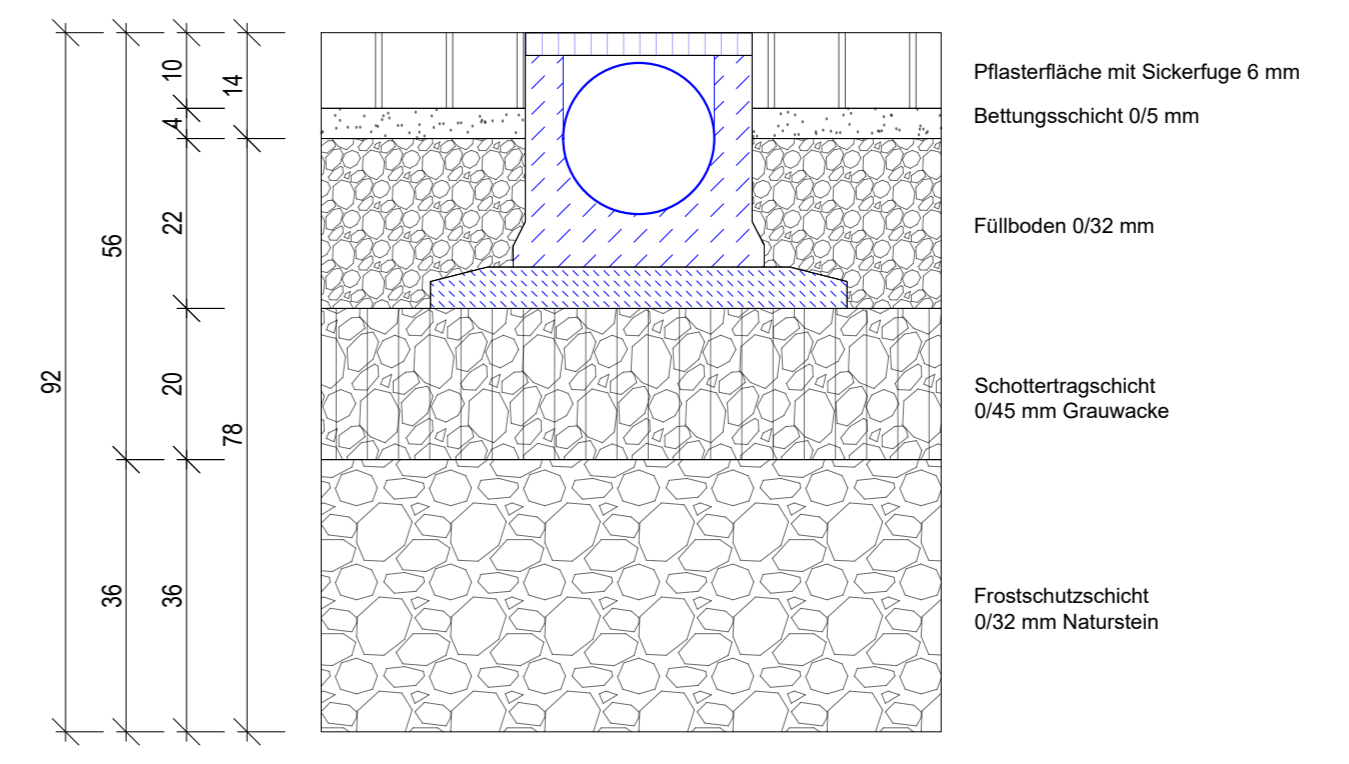


1:10



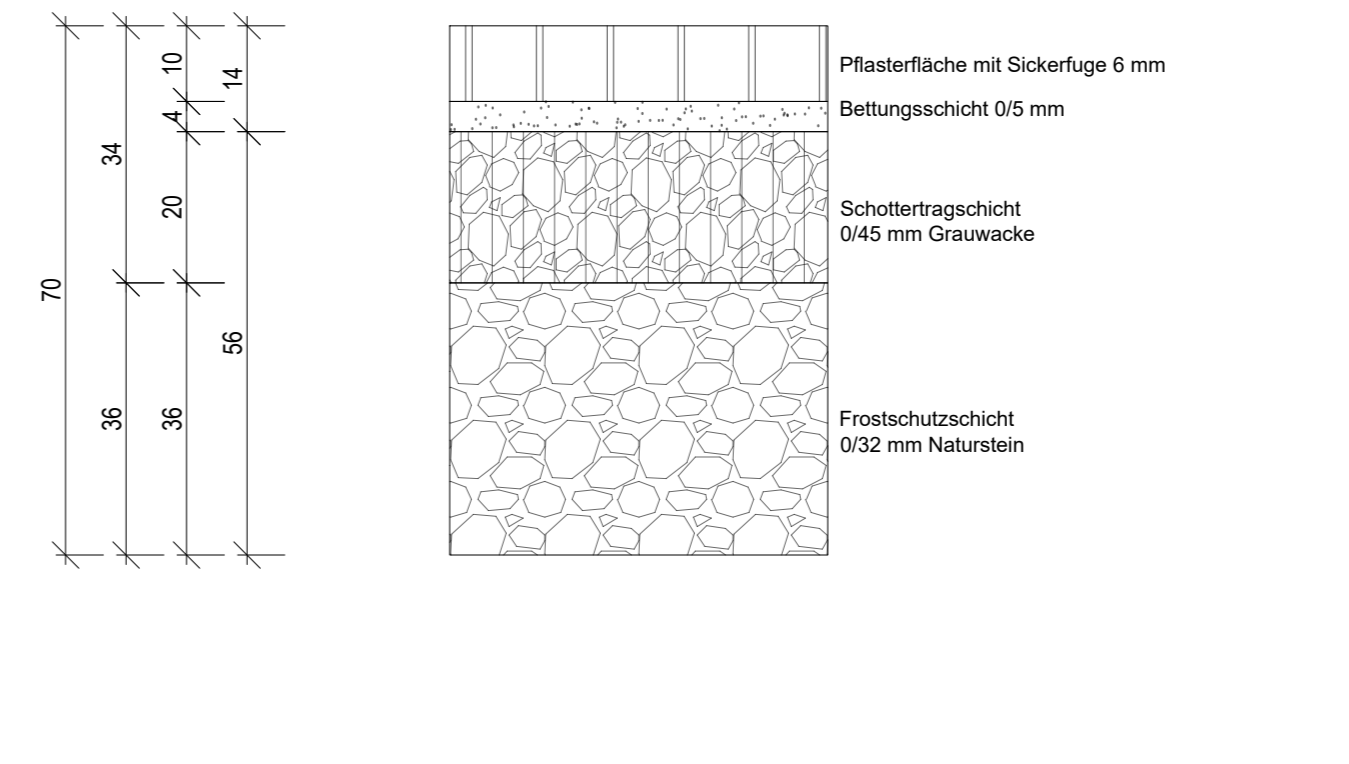
1:50

Pflasterfläche Mischfläche



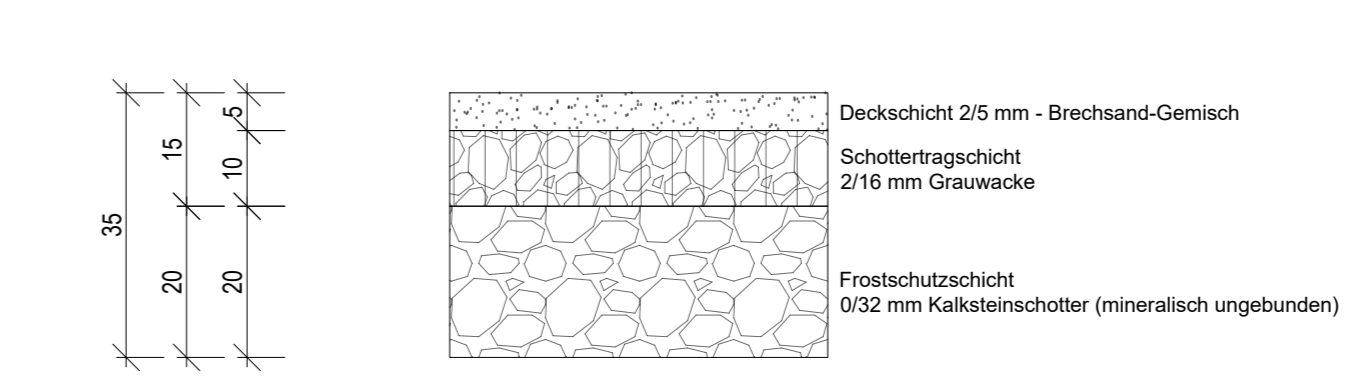
1:10

Pflasterfläche Mischfläche



1:10

wassergebundene Wegedecke



1:10


c.	Änderung:	geän. am:	Name:	gepr. am:	Name:
a.					
b.					
Index					

- Legende:**
- vorh. Regenwasserkanal
 - vorh. Schmutzwasserkanal
 - vorh. Mischwasserkanal
 - vorh. Druckrohrleitung
 - Abbruch
 - XXXXmNN - Oberkante Tiefbett
 - XXXXmNN - OK Gelände Grundstück
 - XXXXmNN - OK Entwässerungsrinne
 - XXXXm - Abstand Schwelle zu OK Tiefbett
 - Zulauf - werkseitige Öffnung 10x10 cm

- Versorger:**
- Gasleitung
 - Wasserleitung
 - Telekommunikationsleitung
 - Stromleitung
 - Straßenbeleuchtung
 - außer Betrieb

Anmerkung:
Die dargestellten Versorgungsanlagen sind aus den von den Versorgungsunternehmen zur Verfügung gestellten Planunterlagen (teilweise unmaßstäblich und ohne Einmessung) übernommen worden. Die genaue Lage ist in der Örtlichkeit durch Querschläge festzustellen. Die Eintragungen haben keinen Anspruch auf Vollständigkeit. Der Auftragnehmer hat sich vor Baubeginn bei den Versorgungsunternehmen über die genaue Lage der Versorgungsanlagen zu erkundigen.

Die vorhandenen Kanalanlagen sind örtlich zu überprüfen!
Auftraggeber: **Wirtschaftsbetriebe Duisburg - A&R**
Wirtschaftsbetriebe | **Wirtschaftsbetriebe Duisburg - A&R**
Stadtwässerung
WBD-S 1.0 Projektmanagement / Sonderprojekte
Schiffstraße 100
47059 Duisburg



Ausführungsplanung

Stand: _____

Datum: _____ Projektleitung Planung Datum: _____ Arbeitsgruppenleitung Datum: _____ Bereichsleitung

Auftragnehmer: **GELSENWASSER**

Maßnahme: **Umbau der Regenwasserversickerungsanlage „An der Geis“ in Duisburg-Rheinhausen**

Ausführungsplanung

Darstellung: **Schnitte** Datum: 23.06.2026
Plan-Nr.: 01-05-LS-003

Maßstab: M 1:50 / 1:25 / 1:10

Freigegeben: GS	geprüft: MD	bearbeitet: MD
de 2026	de 2026	de 2026